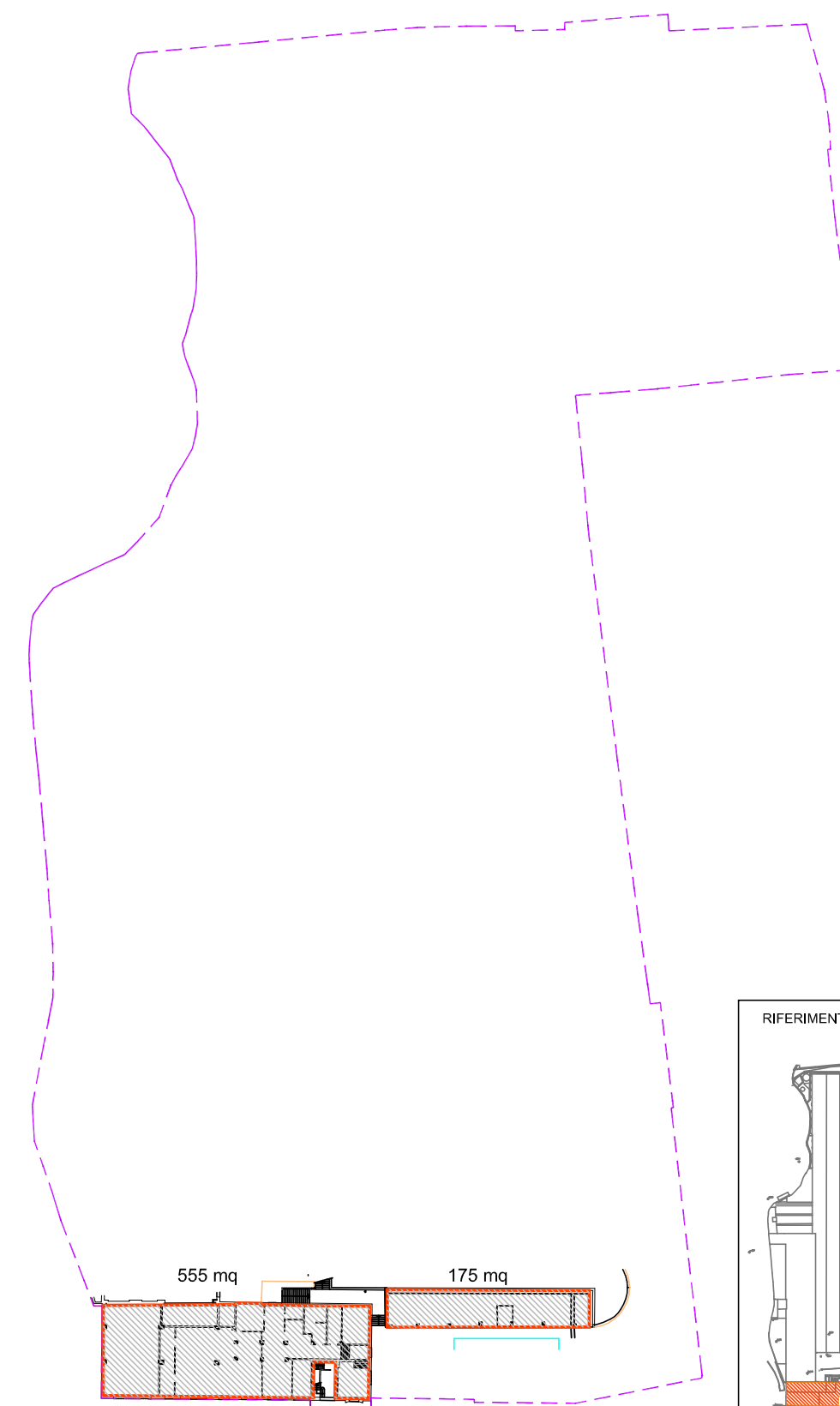
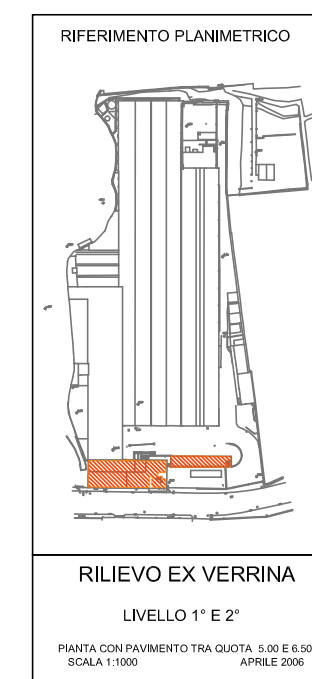


1° E 2° LIV.: PIANTE SUPERFICI AGIBILI DA Q.TA 5.00 A 6.05

1°/2°



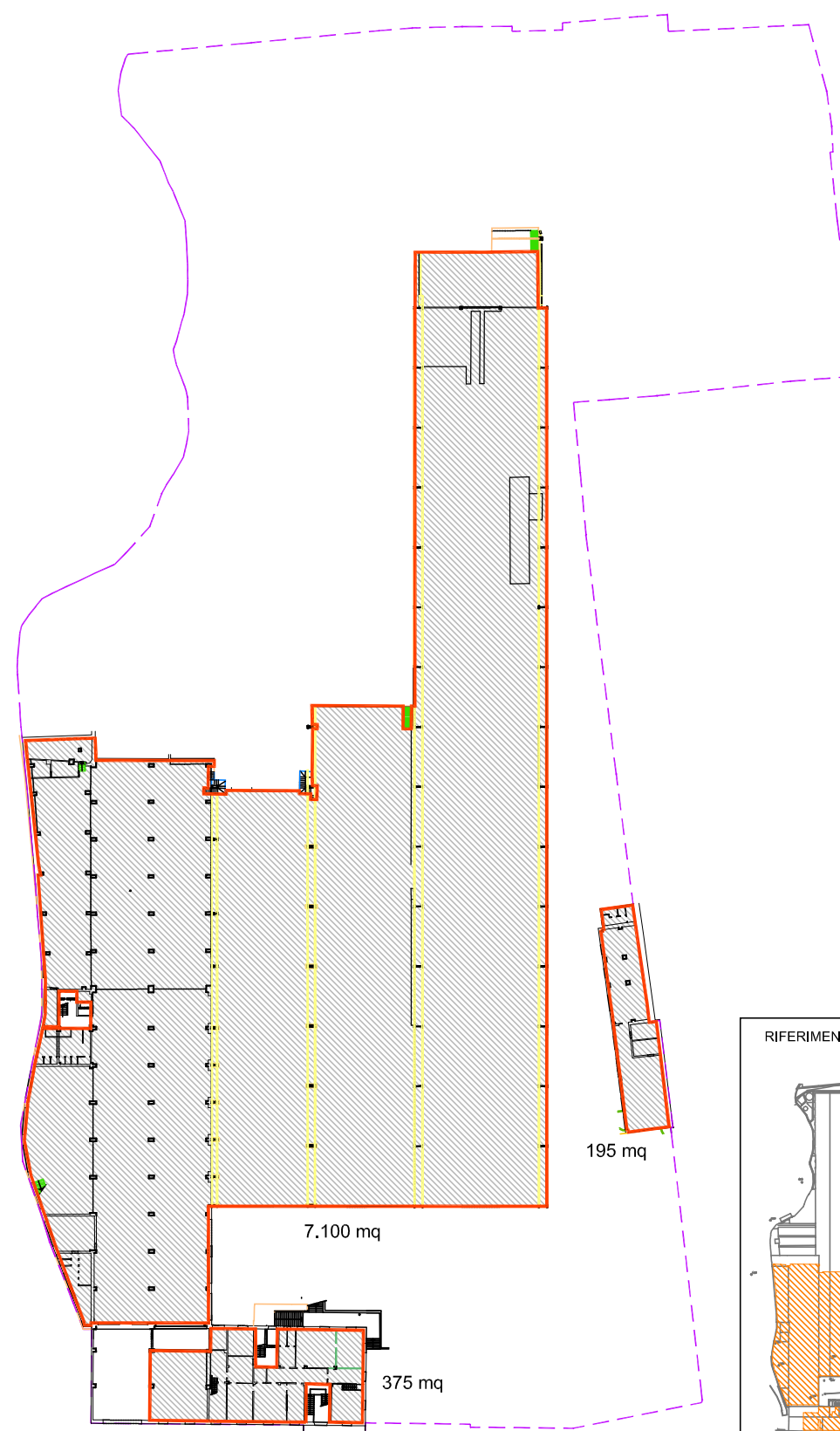
AREA SUPERFICIE AGIBILE: 730 MQ  
AREA D'INTERVENTO



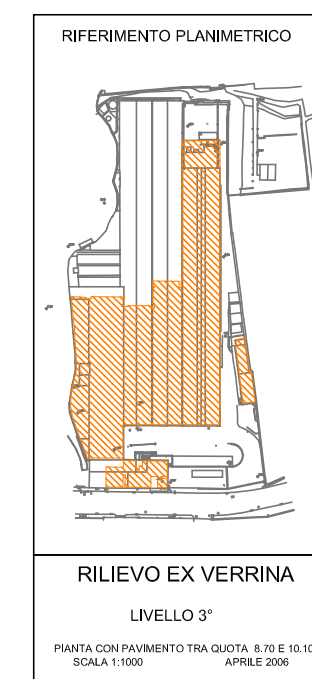
RILIEVO EX VERRINA  
LIVELLO 1° E 2°  
PIANTA CON PAVIMENTO TRA QUOTA 5.00 E 6.05  
SCALA 1:1000  
APRILE 2008

3° LIV.: PIANTE SUPERFICI AGIBILI DA Q.TA 8.70 A 10.10

3°



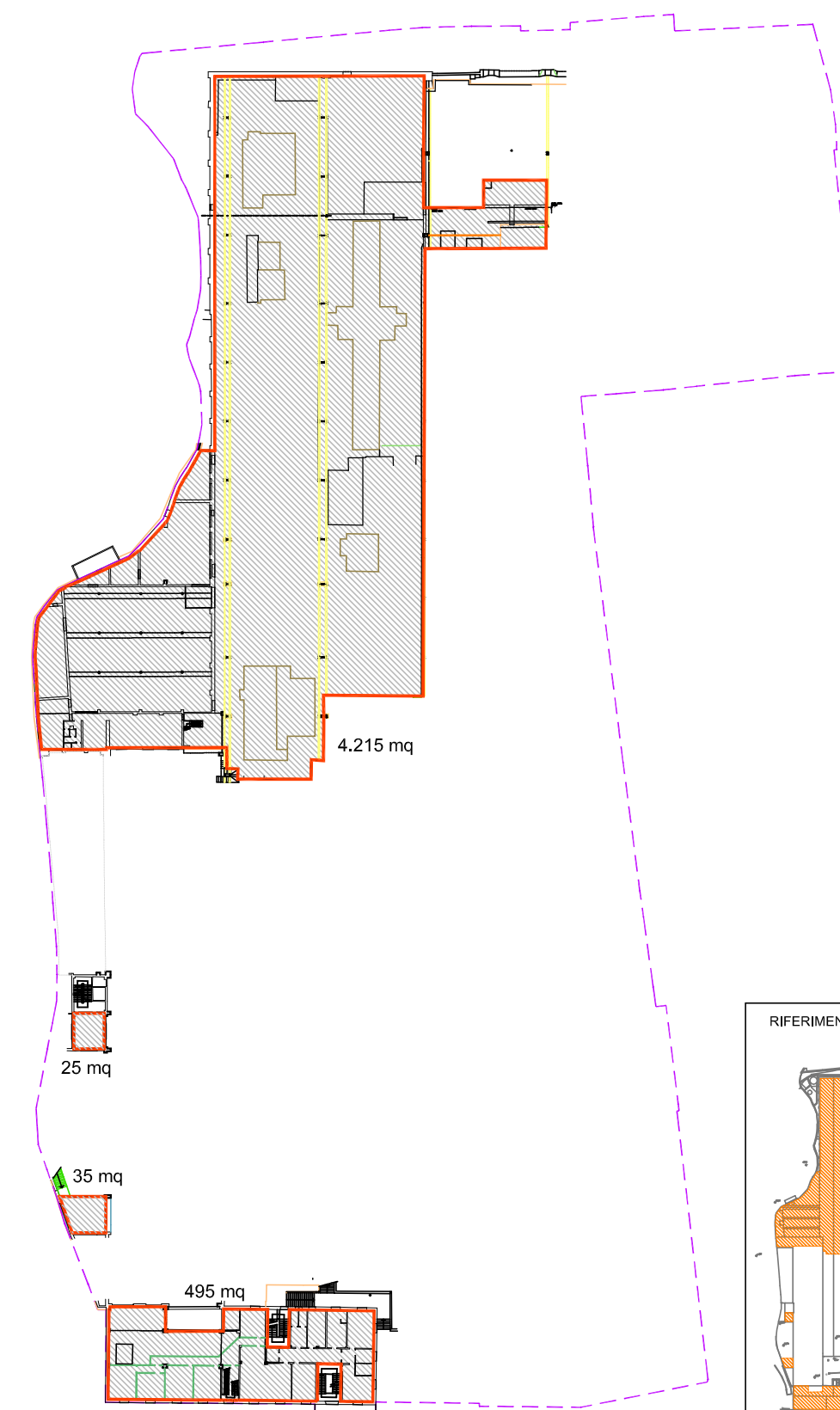
AREA SUPERFICIE AGIBILE: 7.670 MQ  
AREA D'INTERVENTO



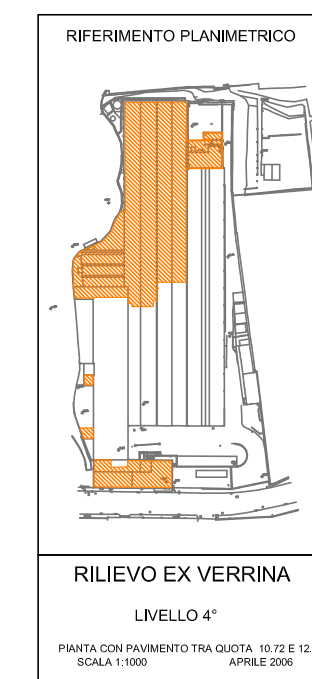
RILIEVO EX VERRINA  
LIVELLO 3°  
PIANTA CON PAVIMENTO TRA QUOTA 8.70 E 10.10  
SCALA 1:1000  
APRILE 2008

4° LIV.: PIANTE SUPERFICI AGIBILI DA Q.TA 10.72 A 14.45

4°



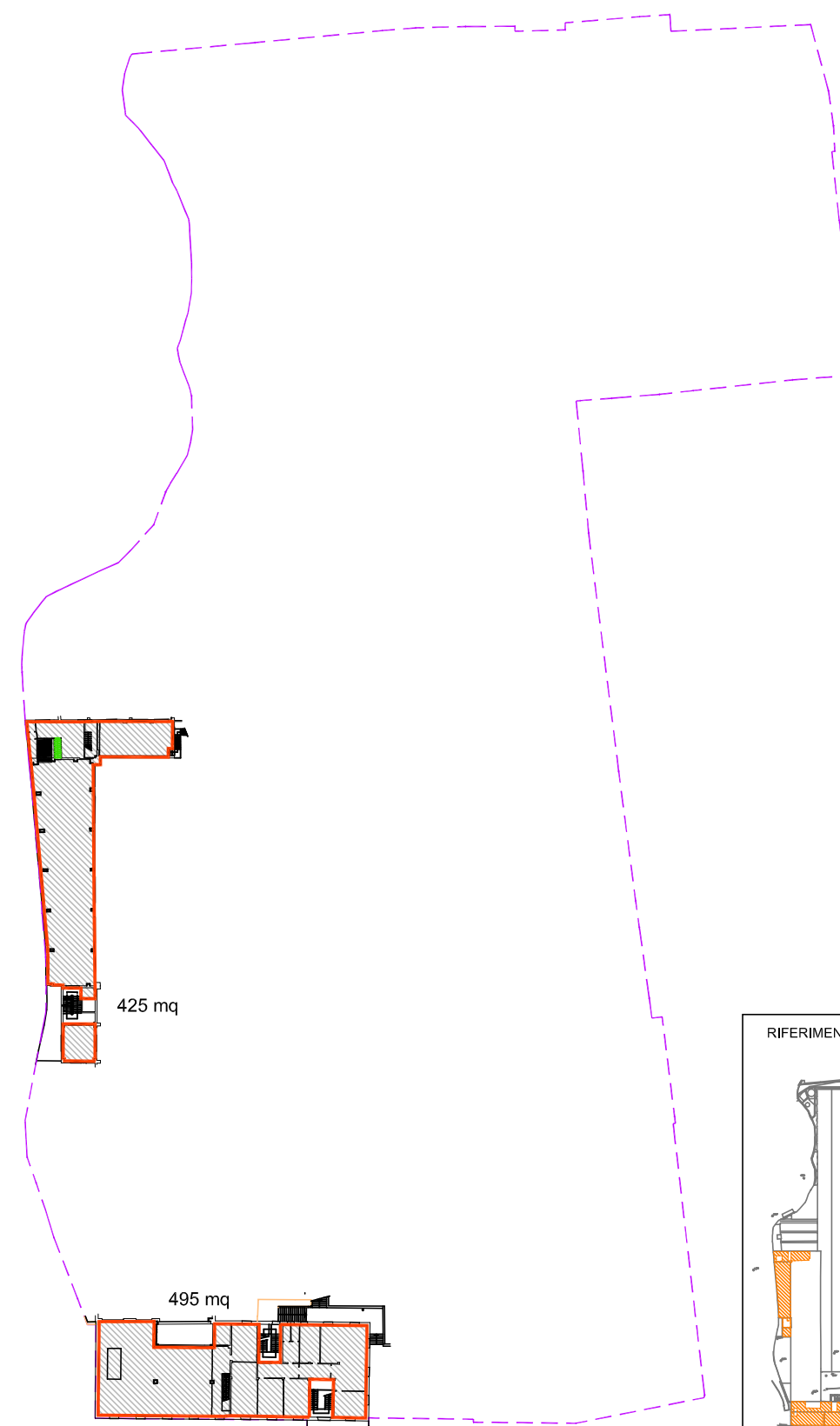
AREA SUPERFICIE AGIBILE: 4.770 MQ  
AREA D'INTERVENTO



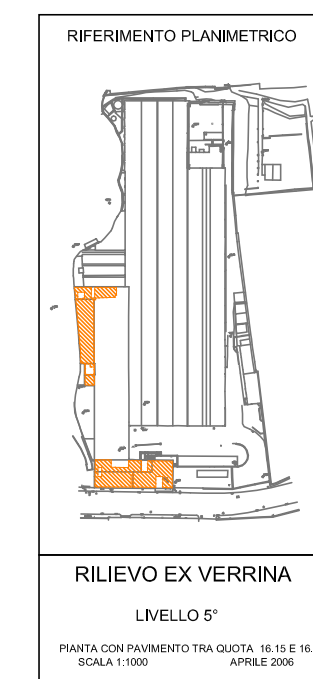
RILIEVO EX VERRINA  
LIVELLO 4°  
PIANTA CON PAVIMENTO TRA QUOTA 10.72 E 14.45  
SCALA 1:1000  
APRILE 2008

5° LIV.: PIANTE SUPERFICI AGIBILI DA Q.TA 16.15 A 16.32

5°



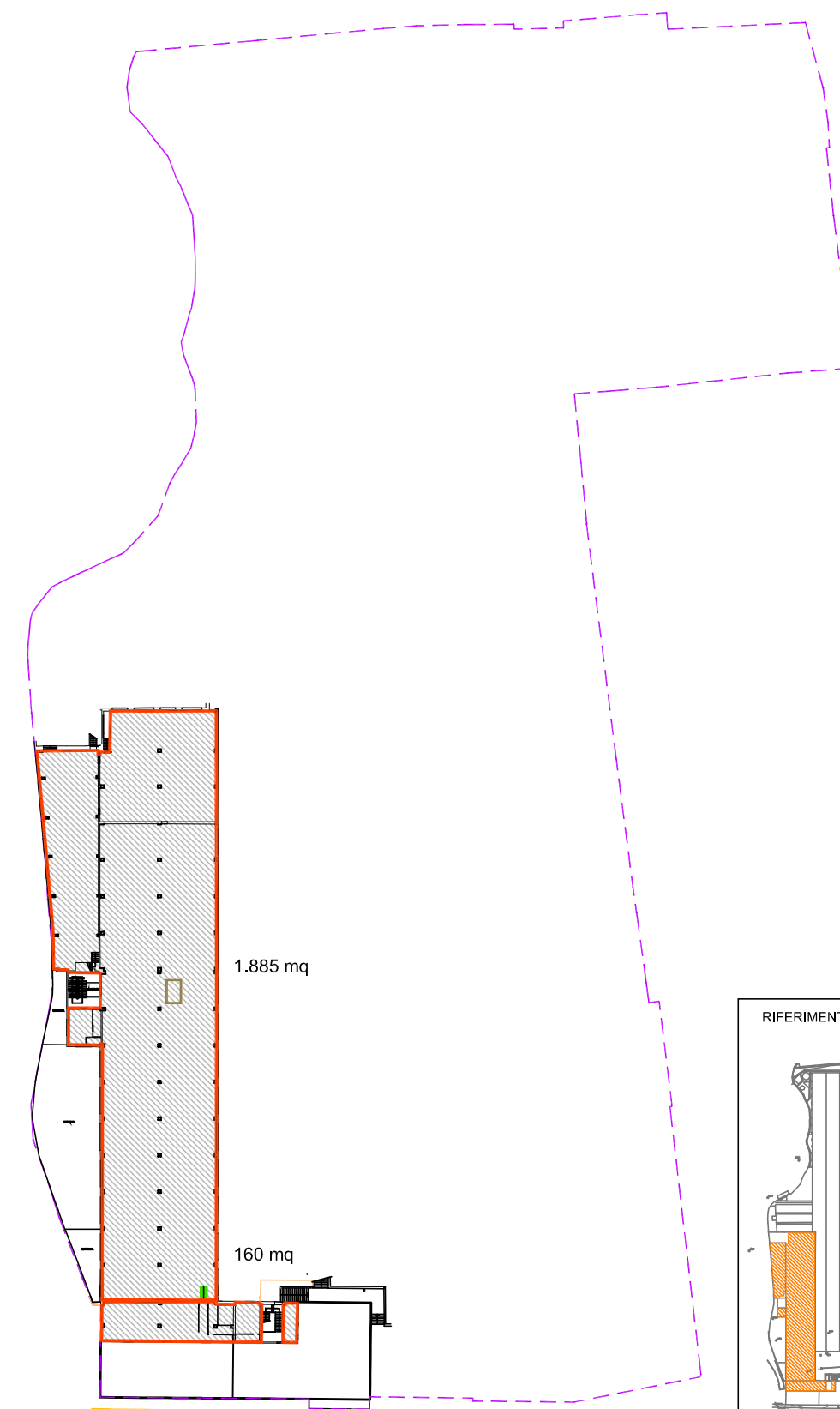
AREA SUPERFICIE AGIBILE: 920 MQ  
AREA D'INTERVENTO



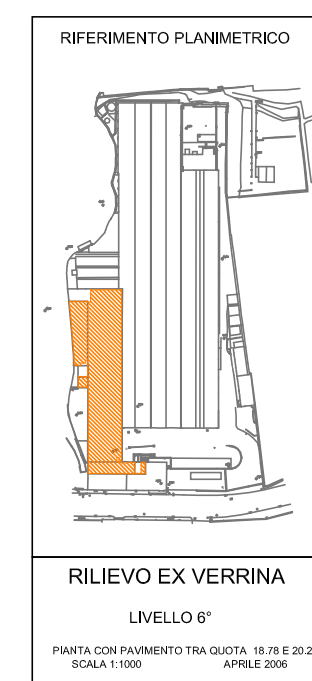
RILIEVO EX VERRINA  
LIVELLO 5°  
PIANTA CON PAVIMENTO TRA QUOTA 16.15 E 16.32  
SCALA 1:1000  
APRILE 2008

6° LIV.: PIANTE SUPERFICI AGIBILI DA Q.TA 18.78 A 20.25

6°



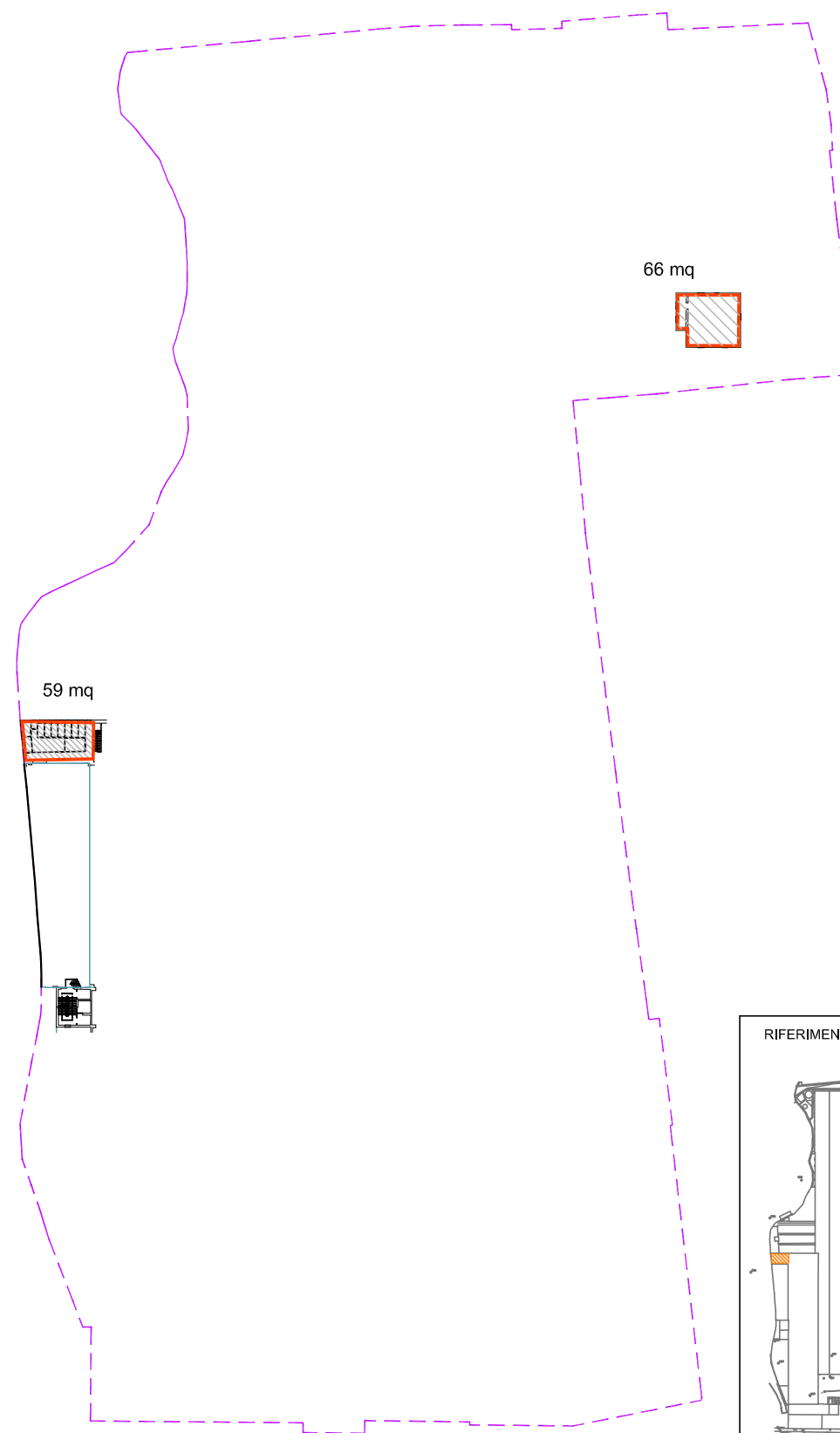
AREA SUPERFICIE AGIBILE: 2.045 MQ  
AREA D'INTERVENTO



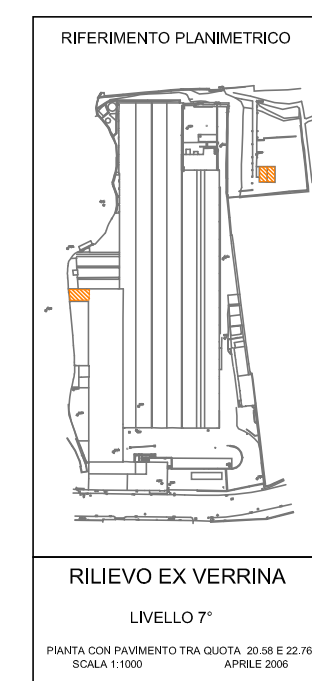
RILIEVO EX VERRINA  
LIVELLO 6°  
PIANTA CON PAVIMENTO TRA QUOTA 18.78 E 20.25  
SCALA 1:1000  
APRILE 2008

7° LIV.: PIANTE SUPERFICI AGIBILI DA Q.TA 20.58 A 22.76

7°



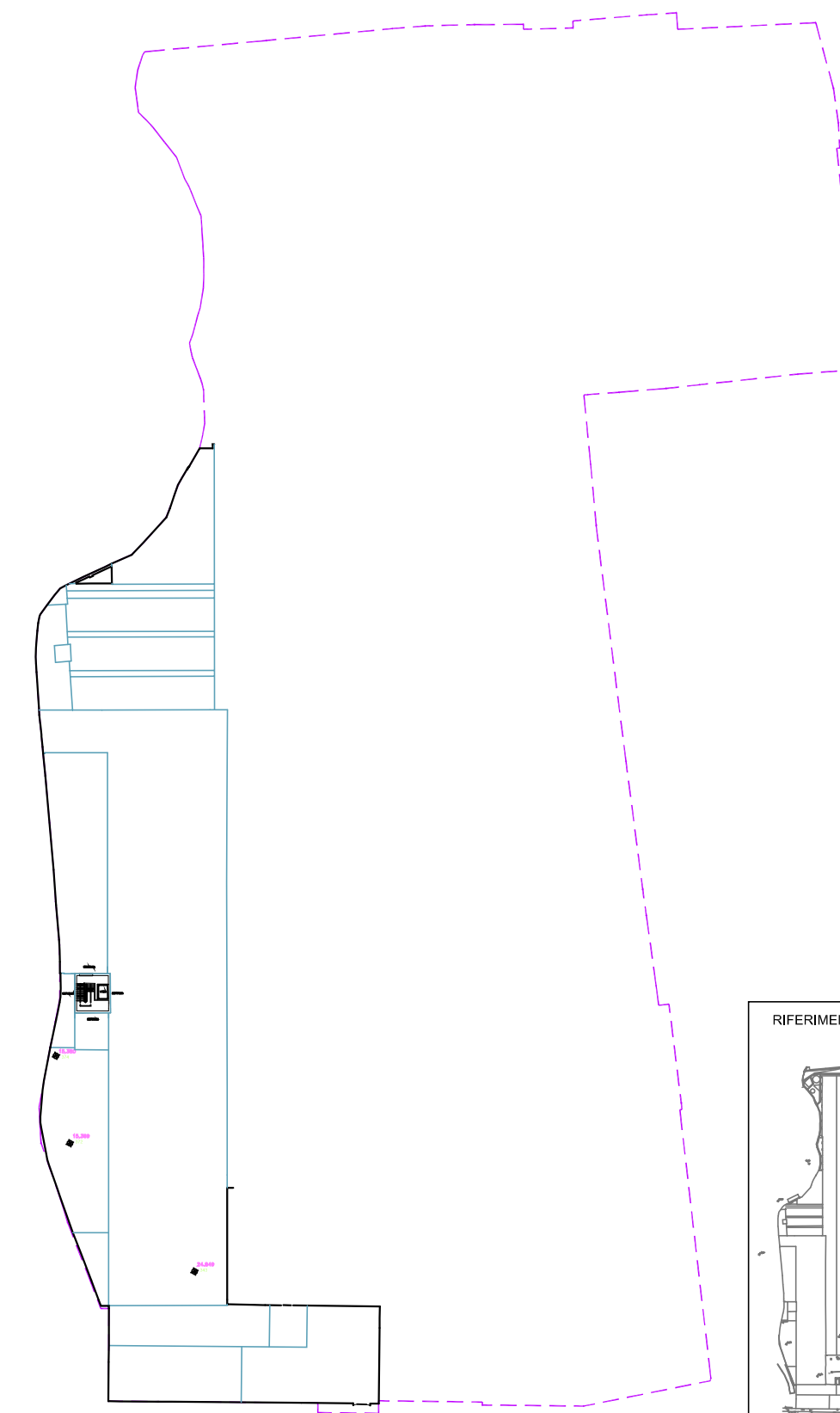
AREA SUPERFICIE AGIBILE: 125 MQ  
AREA D'INTERVENTO



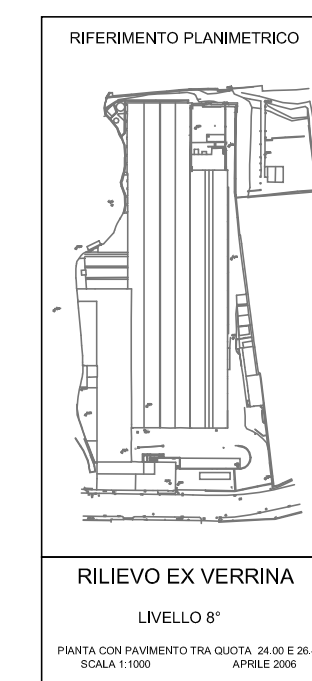
RILIEVO EX VERRINA  
LIVELLO 7°  
PIANTA CON PAVIMENTO TRA QUOTA 20.58 E 22.76  
SCALA 1:1000  
APRILE 2008

8° LIV.: PIANTE SUPERFICI AGIBILI DA Q.TA 24.00 A 26.48 TERRAZZI PRATICABILI

8°



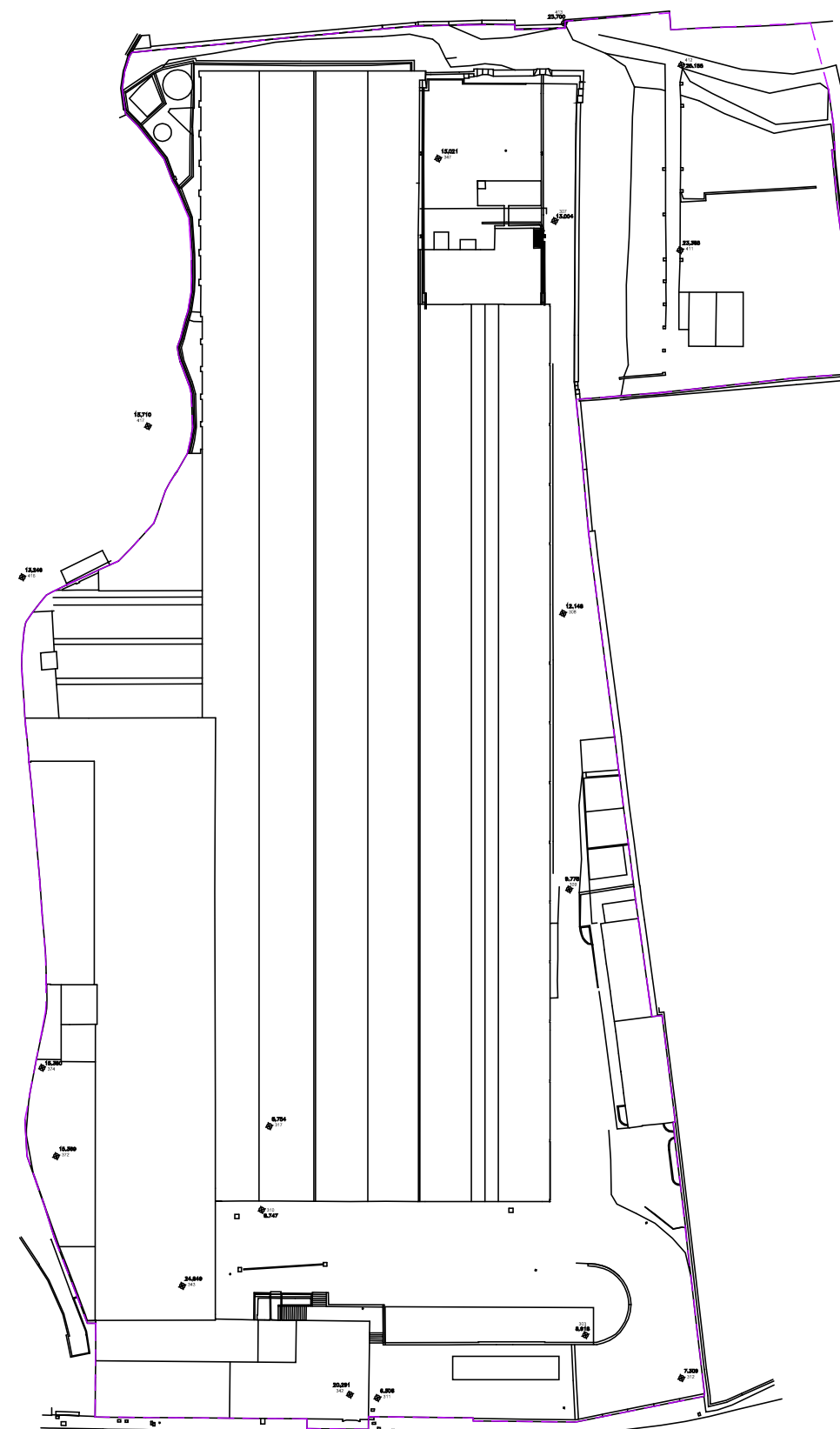
AREA SUPERFICIE AGIBILE: 0 MQ  
AREA D'INTERVENTO



RILIEVO EX VERRINA  
LIVELLO 8°  
PIANTA COPERTURE  
SCALA 1:1000  
APRILE 2008

9° LIV.: PIANTE COPERTURE

9°



TOTALE AREA SUPERFICIE AGIBILE: 16.260 MQ  
AREA D'INTERVENTO: 18.900 mq.



RILIEVO EX VERRINA  
LIVELLO 9°  
PIANTA COPERTURE  
SCALA 1:1000  
APRILE 2008

RIEPOLOGIO STATO ATTUALE  
SUPERFICIE AGIBILE (S.A.)

1°/2° LIVELLO	730 MQ.
3° LIVELLO	7.670 MQ.
4° LIVELLO	4.770 MQ.
5° LIVELLO	920 MQ.
6° LIVELLO	2.045 MQ.
7° LIVELLO	125 MQ.

TOTALE S.A. 16.260 MQ.

N.B.: SUPERFICI SONO CALCOLATE CON PC MEDIANTE IL SOFTWARE A.CAD 2008

**COMUNE DI GENOVA**  
AMBITO DI RIQUALIFICAZIONE AREA EX VERRINA - GENOVA - MUNICIPIO VII PONENTE

**PROGETTO URBANISTICO OPERATIVO**  
P.U.O.

5						
4						
3						
2						
1						
0	16/12/2015	PRIMA EMISSIONE		FP		
EXM/REV	DATA	DESCRIZIONE DELLA REVISIONE	DEGNATO	CONTROLLATO	APPROVATO	

<b>COMMITTENTE:</b> SALATI ARMANDO S.p.A. Via del Piave 2 - 00123 Milano Via XX Settembre 1 - 10121 Genova Tel. +39 010 5415364 Fax +39 010 5415314 C.F. / P.IVA 01331010155	<b>IDENTIFICATIVO FILE:</b> come n. tavola <b>COMMESSA:</b> VER_PUO / 2015	<b>PROGETTO:</b> PROGETTO URBANISTICO OPERATIVO PER L' AMBITO SPECIALE DI RIQUALIFICAZIONE URBANA AREA EX STABILIMENTO VERRINA
<b>ARGOMENTO TAVOLA:</b> CALCOLO SUPERFICIE AGIBILE (S.A.) DA RILIEVO		

<b>PROGETTO ARCHITETTONICO:</b> fpa fabio pontiggia architetto	progetti: Arch. Fabio Pontiggia Arch. Claudia Levin	<b>CO PROGETTO:</b> STUDIO TECNICO ING. MARCO BOLDINI STUDIO TECNICO ING. MARCO ACCIARI STUDIO ARCHITETTICO BILIBIUM ING. EMILIA RICCI-INGHIERISSI ING. EMILIA RICCI-INGHIERISSI ING. EMILIA RICCI-INGHIERISSI
P.zza Colombo, 7/10 14123 GENOVA Tel. +39 010 24 74 833 Fax: +39 010 27 21 421 e-mail: fabio.pontiggia@fpaarchitetto.it Ordine degli Architetti P. e P. della Provincia di Genova n° 2175 codice fiscale: PNTFA83D0691 partita iva: 01549920997		

IDENTIFICATIVO <b>VER_PUO   DIS</b>	N. TAV. <b>PUO   A   3   06  </b>	SCALA: <b>1:200</b>	FOGLIO: <b>-</b>	DE: <b>-</b>	REV. <b>0</b>
--	--------------------------------------	------------------------	---------------------	-----------------	------------------

proprietà e diritti del presente disegno sono riservati - la riproduzione e l'uso senza espressa autorizzazione dell'autore - ownership and copyright are reserved - reproduction is strictly forbidden